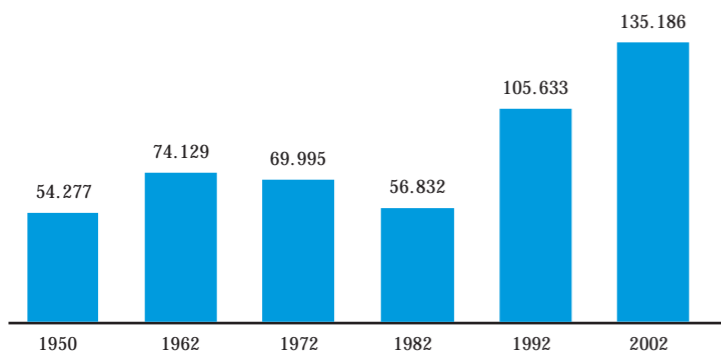


Población

REGIÓN OCCIDENTAL: EVOLUCIÓN DE LA POBLACIÓN.
PERÍODO: 1950 - 2002.



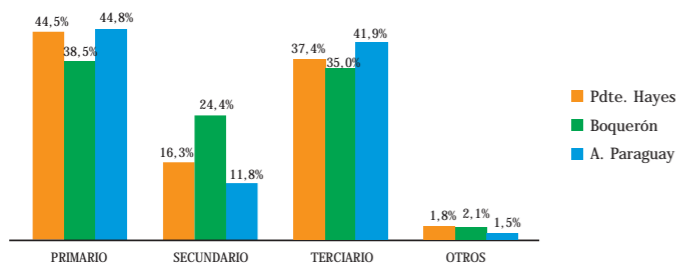
Trabajo

REGIÓN OCCIDENTAL: INDICADORES DE LA FUERZA DE TRABAJO. AÑO 2002.



	Presidente Hayes			Boquerón			Alto Paraguay		
	Total	Hombres	Mujeres	Total	Hombres	Mujeres	Total	Hombres	Mujeres
Población de 12 años y más	56.143	29.100	27.043	28.901	15.057	13.844	7.632	4.081	3.551
Población Econ. Activa	31.857	21.760	10.097	16.057	10.979	5.078	4.236	2.898	1.338
Ocupados	30.057	20.663	9.394	15.105	10.347	4.758	4.056	2.776	1.280
Desocupados	1.800	1.097	703	952	632	320	180	122	58
Tasa de Ocupación	94,3	95,0	93,0	94,1	94,2	93,7	95,8	95,8	95,7
Tasa de Desocupación	5,7	5,0	7,0	5,9	5,8	6,3	4,2	4,2	4,3

REGIÓN OCCIDENTAL: POBLACIÓN ECONÓMICAMENTE ACTIVA
SEGÚN SECTOR ECONÓMICO. AÑO 2002.



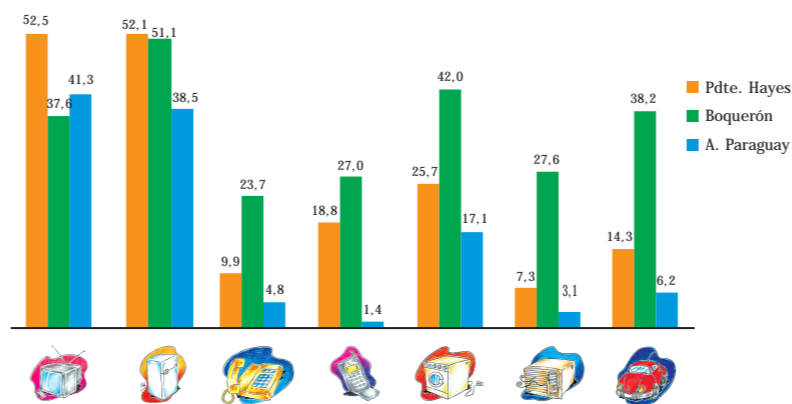
Sector Primario: Agricultura, Ganadería, Caza y Pesca.
Sector Secundario: Minas y canteras, Industrias Manufactureras y Construcciones.
Sector Terciario: Electricidad, Agua y Servicios Sanitarios, Comercio, Hoteles y Restaurantes, Transporte y comunicaciones, Finanzas, Seguros y Bienes Inmuebles, Otros servicios.
Otros: Sector no especificado y busca 1er. empleo.

REGIÓN OCCIDENTAL: DISTRIBUCIÓN DE LA POBLACIÓN DE 12 AÑOS Y MÁS, ECONÓMICAMENTE ACTIVA POR SEXO, SEGÚN OCUPACIÓN PRINCIPAL. AÑO 2002.

Ocupación Principal	Presidente Hayes			Boquerón			Alto Paraguay		
	Total Abs.	Hombres %	Mujeres %	Total Abs.	Hombres %	Mujeres %	Total Abs.	Hombres %	Mujeres %
Total	31.857	68,3	31,7	16.057	68,4	31,6	4.236	68,4	31,6
Miembros del P. Ejecutivo, Legislativo y Judicial, Personal Directivo de la Adm. pública y de empresa.	654	68,0	32,0	486	83,5	16,5	97	63,9	36,1
Profesionales científicos e intelectuales	917	34,5	65,5	687	43,1	56,9	121	45,5	54,5
Técnicos y profesionales de nivel medio	896	64,4	35,6	626	54,3	45,7	136	50,7	49,3
Empleados de Oficina	874	52,4	47,6	523	42,6	57,4	80	65,0	35,0
Trab. de los servicios y vendedores de comercios y mercados	3.662	43,2	56,8	1.307	40,8	59,2	366	48,9	51,1
Agricultores y trab., Agropecuarios y pesqueros.	9.010	70,6	29,4	3.952	78,8	21,2	1.033	78,0	22,0
Oficiales, operarios y artesanos de artes mecánicas y de otros oficios	4.038	76,3	23,7	3.547	69,2	30,8	478	75,1	24,9
Operadores de inst., maquinarias y montajes	2.049	98,7	1,3	1.245	96,1	3,9	205	99,0	1,0
Trabajadores no calificado	9.159	71,4	28,6	3.344	65,6	34,4	1.632	64,2	35,8
Fuerzas Armadas	154	99,4	0,6	118	100,0	0,0	36	100,0	0,0
Busca primer empleo	261	46,7	53,3	139	42,4	57,6	32	59,4	40,6
No Informado	183	54,6	45,4	83	51,8	48,2	20	55,0	45,0

Hogar

REGIÓN OCCIDENTAL: EQUIPAMIENTO DEL HOGAR
POR DEPARTAMENTO. AÑO 2002.



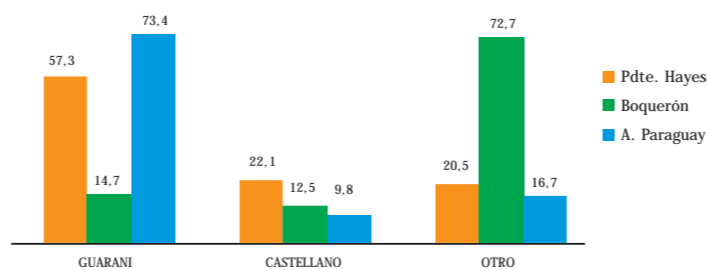
REGIÓN OCCIDENTAL: VIVIENDAS PARTICULARES SEGÚN TENENCIA. AÑO 2002.

	Presidente Hayes	Boquerón	Alto Paraguay
Total Viviendas	17.139	8.887	2.478
Es propia	77,0	77,1	76,2
La están pagando en cuotas	1,8	1,6	0,4
Es propiedad en condominio	0,6	0,2	0,4
Es alquilada	4,2	9,0	4,2
Es prestada, la cuidan	11,3	10,1	10,0
Es ocupada de hecho	3,7	1,2	8,0
No Informado	1,4	0,8	0,8

REGIÓN OCCIDENTAL: VIVIENDAS PARTICULARES SEGÚN COMUSTIBLE PARA
COCINAR. AÑO 2002.

	Presidente Hayes	Boquerón	Alto Paraguay
Total Viviendas	17.139	8.887	2.478
Leña	49,8	48,0	63,5
Gas	36,7	48,1	34,6
Carbón	12,7	0,2	0,7
Electricidad	0,3	2,9	0,0
Otro	0,0	0,0	0,0
Ninguno, no cocina	0,5	0,8	1,2
No Informado	0,0	0,0	0,0

REGIÓN OCCIDENTAL: IDIOMA PREDOMINANTE EN EL HOGAR
AÑO 2002.



PRINCIPALES INDICADORES. Población y Viviendas Año 2002



Región
Occidental

censo
2002
resultados

dgeec
DIRECCIÓN GENERAL
DE ESTADÍSTICA,
ENCUESTAS Y CENSOS
PARAGUAY

Naciones Unidas esq. Saavedra - Fernando de la Mora - Zona Norte
Tels.: (595-21) 511 016 - 205 424 - Tel./Fax: (595-21) 508 493 - Casilla de Correo: 1.118
E-mail: info@dgeec.gov.py - www.dgeec.gov.py

BID

STP
Presidencia de la República
Secretaría Técnica de Planificación

dgeec
DIRECCIÓN GENERAL
DE ESTADÍSTICA,
ENCUESTAS Y CENSOS
PARAGUAY

Región Occidental

PRINCIPALES INDICADORES SEGÚN DISTRITO Y ÁREA DE RESIDENCIA URBANA-RURAL. AÑO 2002.



Departamento Distrito, Área de residencia urbana-rural	Población total	% Población con nacimiento registrado	% Población con cédula de identidad	Porcentaje de la población por grandes grupos			Población				Población de 12 años y más económicamente activa (b) Tasa de actividad (por 100) (c)				% de Población con al menos 1 NBI	Viviendas particulares ocupadas	Porcentaje de viviendas particulares con:						Promedio de ocupantes por vivienda
							Alfabeta de 15 años y más (a)		De 6 a 14 años que asiste a la escuela		Hombres		Mujeres				Energía eléctrica	Agua corriente	Baño Moderno con Pozo Ciego (*)	Recolección de basura	Teléfono fijo	Teléfono móvil	
				0 -14 años	15 - 64 años	65 y + años	ABS.	%	ABS.	%	PEA	Tasa	PEA	Tasa									
Presidente Hayes - Total	82.493	90,7	67,3	39,1	56,7	4,2	41.255	82,1	16.091	83,4	21.760	74,8	10.097	37,3	79,5	17.139	66,1	39,1	46,8	14,8	9,9	18,8	4,7
Benjamín Aceval	13.309	94,6	69,6	38,1	56,6	5,2	7.407	90,0	2.632	88,6	3.021	66,0	1.516	33,2	55,7	2.857	88,5	78,5	65,9	12,3	17,0	14,5	4,6
Pto. Pinasco	3.948	81,3	52,1	43,7	51,9	4,4	1.507	67,8	772	78,8	1.050	78,9	529	46,0	97,3	736	27,6	13,9	9,2	0,0	3,8	0,3	5,3
Villa Hayes	57.217	89,5	65,9	39,2	56,9	3,9	27.775	79,8	11.025	81,4	15.500	76,5	7.033	37,6	82,0	11.830	59,9	36,3	43,2	18,1	9,7	20,2	4,7
Nanawa	4.830	98,1	85,2	38,4	57,3	4,3	2.718	91,3	1.059	94,8	1.314	76,3	716	44,6	89,5	1.016	94,1	3,3	60,3	1,6	0,5	25,6	4,7
José Falcón	3.189	96,7	74,7	36,5	58,8	4,7	1.848	91,3	603	87,9	875	71,6	303	29,5	94,8	700	80,6	3,0	49,0	3,3	3,1	21,7	4,5
Presidente Hayes-Urbana	28.894	96,9	75,1	37,3	57,6	5,1	16.725	92,3	6.090	93,2	6.930	71,0	3.958	37,9	59,1	6.056	95,8	75,5	77,8	37,1	17,5	26,4	4,7
Benjamín Aceval	6.865	96,0	73,5	36,3	57,7	6,0	4.082	93,3	1.371	93,8	1.600	68,7	886	35,4	48,1	1.447	97,3	92,3	82,3	20,8	26,4	18,1	4,7
Pto. Pinasco	808	94,9	67,7	42,3	51,5	6,2	428	91,8	201	91,8	195	68,7	94	38,8	87,7	175	86,9	58,3	28,0	0,0	15,4	0,6	4,6
Villa Hayes	15.823	96,9	73,1	37,1	58,1	4,9	9.179	92,2	3.344	92,7	3.700	70,5	2.213	37,7	51,6	3.287	96,1	94,3	84,7	58,7	19,6	32,1	4,8
Nanawa	4.830	98,1	85,2	38,4	57,3	4,3	2.718	91,3	1.059	94,8	1.314	76,3	716	44,6	89,5	1.016	94,1	3,3	60,3	1,6	0,5	25,6	4,7
José Falcón	568	98,6	74,5	38,4	57,0	4,6	318	90,9	115	91,3	121	65,4	49	22,8	99,8	131	95,4	2,3	58,8	1,5	0,8	16,0	4,3
Presidente Hayes-Rural	53.599	87,3	63,1	40,1	56,2	3,7	24.530	76,4	10.001	78,3	14.830	76,7	6.139	37,0	90,6	11.083	49,9	19,1	29,8	2,6	5,7	14,7	4,7
Benjamín Aceval	6.444	93,1	65,5	40,1	55,5	4,3	3.325	86,2	1.261	83,7	1.421	63,2	630	30,5	63,8	1.410	79,5	64,3	49,0	3,5	7,4	10,8	4,4
Pto. Pinasco	3.140	77,8	48,1	44,1	52,0	3,9	1.079	61,4	571	75,0	855	81,7	435	47,9	99,8	561	9,1	0,0	3,4	0,0	0,2	0,2	5,5
Villa Hayes	41.394	86,6	63,1	40,0	56,4	3,6	18.596	74,9	7.681	77,3	11.800	78,7	4.820	13,2	93,9	8.543	45,9	14,0	27,3	2,5	5,9	15,7	4,7
José Falcón	2.621	96,3	74,8	36,1	59,2	4,7	1.530	91,4	488	87,1	754	72,7	254	31,3	93,7	569	77,2	3,2	46,7	3,7	3,7	23,0	4,6
Boquerón - Total	41.106	91,1	72,2	36,7	59,3	4,1	21.482	82,5	7.223	78,9	10.979	72,9	5.078	36,7	88,8	8.887	60,3	5,9	42,1	37,1	23,7	27,0	4,5
Mcal. José F. Estigarribia	41.106	91,1	72,2	36,7	59,3	4,1	21.482	82,5	7.223	78,9	10.979	72,9	5.078	36,7	88,8	8.887	60,3	5,9	42,1	37,1	23,7	27,0	4,5
Boquerón - Urbana	16.418	95,6	80,5	32,3	61,8	5,9	9.853	88,6	2.706	83,4	4.627	76,1	2.262	37,1	89,4	4.004	88,1	8,7	64,0	71,3	39,3	38,7	4,0
Mcal. José F. Estigarribia	16.418	95,6	80,5	32,3	61,8	5,9	9.853	88,6	2.706	83,4	4.627	76,1	2.262	37,1	89,4	4.004	88,1	8,7	64,0	71,3	39,3	38,7	4,0
Boquerón - Rural	24.688	88,1	66,6	39,6	57,6	2,8	11.629	78,0	4.517	76,5	6.352	70,8	2.816	36,3	88,5	4.883	37,6	3,6	24,2	9,1	11,0	17,4	4,9
Mcal. José F. Estigarribia	24.688	88,1	66,6	39,6	57,6	2,8	11.629	78,0	4.517	76,5	6.352	70,8	2.816	36,3	88,5	4.883	37,6	3,6	24,2	9,1	11,0	17,4	4,9
Alto Paraguay - Total	11.587	90,5	62,5	41,5	54,0	4,5	5.336	78,7	2.318	82,9	2.898	71,0	1.338	37,7	94,7	2.478	59,9	18,0	25,5	1,5	4,8	1,4	4,6
Fuerte Olimpo	5.029	91,5	63,5	42,9	52,6	4,5	2.319	80,7	1.060	84,9	1.255	71,4	516	34,9	98,8	1.072	55,3	18,0	20,9	0,5	5,3	0,3	4,5
La Victoria	6.558	89,8	61,8	40,4	55,1	4,5	3.017	77,2	1.258	81,4	1.643	70,7	822	39,7	91,6	1.406	63,4	31,7	28,9	2,2	4,3	2,3	4,6
Alto Paraguay - Urbana	4.395	94,9	68,8	41,2	53,2	5,6	2.152	83,3	955	86,6	982	68,0	466	31,1	88,9	975	84,1	44,2	40,4	3,5	8,8	0,1	4,5
Fuerte Olimpo	1.696	97,3	75,6	40,0	54,1	5,9	901	88,5	374	92,1	411	74,9	191	32,1	99,2	418	82,8	0,0	31,6	1,0	11,0	0,0	4,0
La Victoria	2.699	93,4	64,4	42,0	52,6	5,3	1.251	79,9	581	83,4	571	63,8	275	30,5	82,5	557	85,1	77,4	47,0	5,4	7,2	0,2	4,8
Alto Paraguay - Rural	7.192	87,8	58,7	41,6	54,5	3,8	3.184	75,9	1.363	80,6	1.916	72,7	872	42,4	98,3	1.503	44,2	0,9	15,8	0,1	2,1	2,3	4,6
Fuerte Olimpo	3.333	88,5	57,2	44,3	51,9	3,8	1.418	76,4	686	81,4	844	69,9	325	36,8	98,6	654	37,8	0,0	14,1	0,2	1,7	0,5	4,7
La Victoria	3.859	87,3	60,0	39,3	56,8	3,9	1.766	75,4	677	79,7	1.072	75,0	547	46,7	98,1	849	49,2	1,6	17,1	0,1	2,5	3,7	4,5

Fuente: STP/DGEEC. Censo Nacional de Población y Viviendas 2002.

(a) Población alfabeta: Personas de 15 años y más de edad con el segundo o más grado aprobado.

(b) Población Económicamente Activa: Personas de 12 años y más de edad que a la semana anterior al Censo, estaban ocupadas o desocupadas.

(c) Tasa de actividad de la población de 12 años y más: Número de personas económicamente activa por cada cien personas en edad de trabajar.

(*) Este departamento no cuenta con el servicio de desagüe cloacal, por lo que se presenta el indicador Baño Moderno con Pozo Ciego.